



REGIA NAȚIONALĂ A PĂDURILOR - ROMSILVA  
DIRECȚIA SILVICĂ VÂLCEA  
OCOLUL SILVIC CĂLIMĂNEȘTI  
Str. 24 Ianuarie, nr. 2, Călimănești, Jud. Vâlcea, cod poștal 245600  
telefon : 0250/750451 fax : 0250/751088



Contează pentru viitor!

e-mail: [calimanesti@valcea.rosilva.ro](mailto:calimanesti@valcea.rosilva.ro) pagina web: <http://valcea.rosilva.ro>

*Dr. Ing. Simboreanu F.*

Nr.10422/11 07 2018

*11 11/625 2018*

Catre,  
Garda Forestiera Ramnicu Valcea

Referitor la: notificarea prevazuta de art.2,alin.(4), din O.M. 1507/2016

Avand in vedere procedura de aprobare a APV-urilor prevazute de art.2,alin.(4), din O.M. 1507/2016, va transmitem spre verificare urmatoarele APV-uri:

-partida nr.660 Patesti-Alamanu, produse accidentale I ,amplasata in U.P. VI Berislavesti,u.a.30C,D pe o suprafata de 6.80 ha in volum de 42 mc,fond forestier national proprietate publica a statului.

-partida nr.669 Caciulata, produse accidentale I ,amplasata in U.P. III Caciulata,u.a.25A,B,26C pe o suprafata de 27,20 ha in volum de 273 mc,suprapunere cu suprafata partizii nr.632 Calimanesti-Caciulata,accidentale I,autorizata la exploatare in regie proprie prin formatia de exploatare a Ocolului Silvic Calimanesti,fond forestier national proprietate publica a statului.

-partida nr.662 Mueresita, produse accidentale I ,amplasata in U.P. I Muereasca,u.a.52A,54B,C pe o suprafata de 19,60 ha in volum de 344 mc,fond forestier national proprietate publica a statului.

Anexam:

- APV - 669 Caciulata,662 Mueresita,660 Patesti;
- copie descrierea parcelara;
- O.M. nr.153/25 02 2014 privind aprobarea amenajamentului silvic al fondului forestier proprietate publica a statului administrat de Ocolul Silvic Calimanesti;
- fotografii (in format electronic);

Cu stima.

Sef ocol  
Ing. Vaduva Vasile



P.V./P.V.

*[Handwritten signature]*

*[Handwritten signature]*

ACT DE PUNERE IN VALOARE NR. -- VL - 11510650

Unitate de Productie : III - Caciulata  
Denumire A.P.V. : 669 Caciulata

Suprafata totala act - (ha) : 27.23 Tratament : ACCIDENTALE I Natura produsului : DOBORATURI I Tehnologia de exploatare : SORTIMENTE SI MULTIPLI DE Data inventarierii : 27.06.2018 Anul exploatarii : 2018 Procedeul de inventariere : FIR CU FIR Ciocan rotund nr. : PS 137/4 Ciocan patrat nr. :	Informatii privind N.T.S.M. Stancarii pe - (ha) : Arbori putregaiosi - (buc) : cu un volum de - (mc) : Iescarii -(buc) : cu un volum de - (mc) :	Grupa de specii	Nr. de arbori	Vol. arbore
		Rasinoase	58	66
		FAG	49	77
		Quercinee		
		Diverse tari	84	99
		Diverse moi	17	31
		Total :	208	273

Specia	SORTARE DIMENSIONALA							Lemn lucru	Coaja	Lemn de foc		Volum brut
	G1	G2	G3	M1	M2	M3	LS			Total	VF	
DUGLAS	9	8	2	2				21	4	2		27
LARICE	6	13	5	4	1			29	7	3		39
FAG	35	6		1	1	1		44	2	31	4	77
PLOP TREMURATOR	2	1						3				3
TEI	6	6						12	2	14	1	28
CIRES PASARESC	11	15		2	1			29	3	25	1	57
MESTEACAN												
PALTIN DE MUNTE	4	7		1	1			13	1	11	1	25
ULM DE MUNTE		1		1	1		1	4	1	12		17
TOTAL	73	57	7	11	5	1	1	155	20	98	7	273

U.A	Suprafata ha	Varsta ani	Panta G	Semintis utilizabil				Total volum brut
				%	S. tot	Compozitie		
25A	10,70	176,0	25,00				50	
25B	8,80	56,0	20,00				167	
26C	7,73	56,0	25,00				56	
Total	27,23						273	

U.A	CI	DU	FA	LA	PA.M	PL.T	TE	UL.M	Volum
25A			50						50
25B	44	27	8	39	21		14	14	167
26C	13		19		4	3	14	3	56
Total	57	27	77	39	25	3	28	17	273

U.A	Specia	Diametre		Inaltime		Varsta	Vol arb	Nr arb	Cres tere	Sortare dimensionala							Coaja	Lemn foc		Volum brut
		dt	dcg	ht	hc					G1	G2	G3	M1	M2	M3	LS		Total	VF	
25B	DU	42,00	42,70	26,80	27,00	56	1,23	22		9	8	2	2			4	2	27		
	LA	38,00	37,60	25,90	25,80	56	1,08	36		6	13	5	4	1		7	3	39		
	FA	44,00	44,00	25,00	25,00	56	0,73	11		4	1					3	1	8		
	TE	50,00	49,10	26,00	25,80	56	2,00	7		2	4					1	7	14		
	CI	48,20	48,00	25,10	25,10	56	2,10	21		9	12		1	1		2	19	44		
	PA.M	43,00	41,30	22,80	22,40	56	0,91	23		2	6		1	1		1	10	21		
	UL.M	31,60	32,50	19,60	19,80	56	0,67	21			1		1	1		1	10	14		
Total U.A. 25B								141		32	45	7	9	4		16	54	167		
25A	FA	64,00	64,90	28,30	28,40	176	5,00	10		27	3					1	19	50		
Total U.A. 25A								10		27	3					1	19	50		
26C	FA	40,00	39,50	24,00	23,90	56	0,68	28		4	2		1	1	1	1	9	19		
	PL.T	54,00	54,00	25,00	25,00	56	3,00	1		2	1							3		
	TE	50,00	50,20	24,30	24,30	56	1,56	9		4	2					1	7	14		
	CI	46,00	46,20	25,00	25,00	56	1,44	9		2	3		1			1	6	13		
	ME	20,00	20,00	15,00	15,00	56		1												
	PA.M	46,00	44,50	23,50	23,20	56	1,00	4		2	1						1	4		
	UL.M	36,00	34,10	20,00	19,60	56	0,60	5								1	2	3		
Total U.A. 26C								57		14	9		2	1	1	1	3	25		
Total General U.A.								208		73	57	7	11	5	1	1	20	98		



Sex local  
Ing. Georgeta Mihai  
Ing. Popescu Vasile  
Ing. Popescu Vasile  
Ing. Popescu Vasile

DESCRIEREA STATIONII SI ARBORETULUI										ELM ARB	P R P	M R P	VAR STA ANI	DM CM	HM M	C L P	A MES TEC	EL AG AJ	PROVE NIENTA	VI TA LI	DENS		VOLUM		CRES
																					CONS	MC/ HA	MC/ UA	MC/ HA	
24 A 8.73 HA GF: 1-IC SUP: A TS: 4420 TP: 4114 SOL: 3101 Versant ondulat EXPOZITIE: NE INC: 24 G ALTITUDINE: 530 - 780 M LITIERA: intrerupta-subtire TIP FLORA: Asperula-Dentaria Natural fundamental prod. mij. relativ-plurien COMP.ACTUALA: 10 FA COMP.TEL: 8FA 2 DR SORT: FA Gros si mijl.,cherestea VARSTA EXPL.: 120 ani FA Gros si mijl.,cherestea SEM.UTIL: 10FA 15 ani 0.85 mixt SUBARBORET: DATE COMPL.:										FA	8	IN	180	80	31	3		.6	RN	N	0.40	250	2183	0.9	
										FA	2	IN	130	48	28	3	M	.6	RN	N	0.10	63	550	0.4	
										TOTAL			180								0.5	313	2733	1.3	
DESCRIEREA STATIONII SI ARBORETULUI										ELM ARB	P R P	M R P	VAR STA ANI	DM CM	HM M	C L P	A MES TEC	EL AG AJ	PROVE NIENTA	VI TA LI	DENS		VOLUM		CRES
																					CONS	MC/ HA	MC/ UA	MC/ HA	
24 B 6.56 HA GF: 1-IC SUP: A TS: 4420 TP: 4114 SOL: 3101 Versant superior ondulat EXPOZITIE: NE INC: 27 G ALTITUDINE: 700 - 840 M LITIERA: intrerupta-subtire TIP FLORA: Asperula-Dentaria Natural fundamental prod. mij. relativ-plurien COMP.ACTUALA: 10 FA COMP.TEL: 8FA 2 DR SORT: FA Gros si mijl.,cherestea VARSTA EXPL.: 110 ani FA Gros si mijl.,cherestea SEM.UTIL: 10FA 5 ani 0.35 mixt SUBARBORET: DATE COMPL.:										FA	9	IN	180	80	31	3		.6	RN	N	0.45	277	1817	1.0	
										FA	1	IN	130	48	28	3	M	.6	RN	N	0.05	31	203	0.2	
										TOTAL			180									0.5	308	2020	1.2
DESCRIEREA STATIONII SI ARBORETULUI										ELM ARB	P R P	M R P	VAR STA ANI	DM CM	HM M	C L P	A MES TEC	EL AG AJ	PROVE NIENTA	VI TA LI	DENS		VOLUM		CRES
																					CONS	MC/ HA	MC/ UA	MC/ HA	
25 A 10.68 HA GF: 1-IC SUP: A TS: 4420 TP: 4114 SOL: 3101 Versant ondulat EXPOZITIE: SV INC: 25 G ALTITUDINE: 450 - 810 M LITIERA: lipsa TIP FLORA: Asperula-Dentaria Natural fundamental prod. mij. relativ-plurien COMP.ACTUALA: 10 FA COMP.TEL: 8FA 2 DR SORT: FA Gros si mijl.,cherestea VARSTA EXPL.: 110 ani FA Gros si mijl.,cherestea SEM.UTIL: 10FA 5 ani 0.45 mixt SUBARBORET: DATE COMPL.:										FA	4	IN	170	74	31	3	M	.6	RN	N	0.20	100	1068	0.5	
										FA	5	IN	130	48	28	3		.6	RN	N	0.25	123	1314	1.0	
										FA	1	IN	90	28	25	3	M	.5	RN	N	0.05	32	342	0.4	
										TOTAL			170									0.5	255	2724	1.9
DESCRIEREA STATIONII SI ARBORETULUI										ELM ARB	P R P	M R P	VAR STA ANI	DM CM	HM M	C L P	A MES TEC	EL AG AJ	PROVE NIENTA	VI TA LI	DENS		VOLUM		CRES
																					CONS	MC/ HA	MC/ UA	MC/ HA	
25 B 8.77 HA GF: 1-IC SUP: A TS: 4420 TP: 4114 SOL: 3101 Versant ondulat EXPOZITIE: SV INC: 20 G ALTITUDINE: 510 - 770 M LITIERA: continua-subtire TIP FLORA: Asperula-Dentaria Artificial de prod. sup. echien COMP.ACTUALA: 4 DU 1 LA 3 PAM 1 MO 1 FA COMP.TEL: 4DU 1 LA 3 PAM 1 MO 1 FA SORT: DU Mijlociu,celuloza,constr. VARSTA EXPL.: 110 ani FA Gros si mijl.,cherestea SEM.UTIL: SUBARBORET: DATE COMPL.:										DU	4	P	50	42	25	2	PC	4	NEC	N	0.36	221	1938	5.9	
										LA	1	P	50	36	24	2	PC	4	NEC	N	0.09	47	412	1.5	
										PAM	3	P	50	32	20	2	PC	4	NEC	N	0.27	72	631	1.2	
										MO	1	P	50	36	23	2	M	3	NEC	N	0.09	48	421	1.5	
										FA	1	IN	50	30	20	2	M	5	RN	N	0.09	28	246	1.2	
										TOTAL			50									0.9	416	3648	11.3

DESCRIEREA STATIUNII SI ARBORETULUI										ELM ARB	P R P	M R P	VAR RE GE	STA ANI	DM CM	HM M	C L P	A MES TEC	EL AG AJ	PROVE NIENTA	VI TA LI	DENS		VOLUM		CRES
																						CONS	MC/ HA	MC/ UA	MC/ HA	
26 A 12.25 HA GF: 1-1C SUP: A TS: 4420 TP: 4114 SOL: 3101 Versant ondulat EXPOZITIE: SV INC: 25 G ALTITUDINE: 510 - 810 M LITIERA: intrerupta-subtire TIP FLORA: Asperula-Dentaria Natural fundamental prod. mij. echien COMP.ACTUALA: 6 FA 1 SC 2 BR 1 DM COMP.TEL: 7FA 3 BR SORT: FA Gros si mijl., cherestea VARSTA EXPL.: 110 ani FA Gros si mijl., cherestea SEM.UTIL: SUBARBORET: DATE COMPL.: POL: ERZ: LUCRARI EXEC.: 2008-Curatii LUCRARI PROP.: RARITURI										FA	6	IN	25	10	9	3			.3	RN	N	0.54	49	600	3.9	
										SC	1	P	25	12	9	4	PC	.3	NEC	N	0.09	4	49	0.7		
										BR	2	P	25	10	9	3	PC	.3	NEC	N	0.18	26	319	1.4		
										DM	1	IN	25	12	9	3	M	.4	RN	N	0.09	5	61	1.2		
										TOTAL			25								0.9	84	1029	7.2		
DESCRIEREA STATIUNII SI ARBORETULUI										ELM	P	M	VAR	DM	HM	C	A	EL	PROVE	VI	DENS	VOLUM		CRES		
26 B 2.11 HA GF: 1-1C SUP: A TS: 4420 TP: 4114 SOL: 3101 Versant mijlociu ondulat EXPOZITIE: NE INC: 15 G ALTITUDINE: 540 - 650 M LITIERA: intrerupta-subtire TIP FLORA: Asperula-Dentaria Artificial de prod. sup. echien COMP.ACTUALA: 5 PAM 1 LA 2 DU 2 FA COMP.TEL: 5PAM 1 LA 2 DU 2 FA SORT: PAM F.gros,cher. sup.derulaj VARSTA EXPL.: 110 ani FA Gros si mijl.,cherestea SEM.UTIL: SUBARBORET: DATE COMPL.: POL: ERZ: LUCRARI EXEC.: 2012-Raritari LUCRARI PROP.: T IGIENA										ARB	P	P	GE	ANI	CM	M	P	TEC	AG	AJ	NIENTA	LI	CONS	MC/ HA	MC/ UA	MC/ HA
										PAM	5	P	50	26	24	2		.4	NEC	N	0.40	143	302	1.8		
										LA	1	P	50	28	23	2	M	.4	NEC	N	0.08	39	82	1.3		
										DU	2	P	50	30	25	2	M	.4	NEC	N	0.16	98	207	2.6		
										FA	2	IN	50	26	19	3	M	.4	RN	N	0.16	46	97	1.6		
										TOTAL			50									0.8	326	688	7.3	
DESCRIEREA STATIUNII SI ARBORETULUI										ELM	P	M	VAR	DM	HM	C	A	EL	PROVE	VI	DENS	VOLUM		CRES		
26 C 7.73 HA GF: 1-1C SUP: A TS: 4420 TP: 4114 SOL: 3101 Versant superior ondulat EXPOZITIE: NE INC: 25 G ALTITUDINE: 620 - 720 M LITIERA: intrerupta-subtire TIP FLORA: Asperula-Dentaria Natural fundamental prod. mij. echien COMP.ACTUALA: 5 FA 2 MO 1 PI 1 DM 1 ME COMP.TEL: 7FA 2 MO 1 PI SORT: FA Gros si mijl.,cherestea VARSTA EXPL.: 110 ani FA Gros si mijl.,cherestea SEM.UTIL: SUBARBORET: DATE COMPL.: POL: ERZ: LUCRARI EXEC.: LUCRARI PROP.: RARITURI										ARB	P	P	GE	ANI	CM	M	P	TEC	AG	AJ	NIENTA	LI	CONS	MC/ HA	MC/ UA	MC/ HA
										FA	5	IN	50	20	16	3		.4	RN	N	0.45	99	765	4.6		
										MO	2	P	45	22	17	3	M	.4	NEC	N	0.18	62	479	2.6		
										PI	1	P	45	24	17	3	M	.4	NEC	N	0.09	25	193	0.8		
										DM	1	IN	50	20	15	3	M	.4	RN	N	0.09	13	100	0.5		
										ME	1	IN	50	20	16	3	M	.4	RN	N	0.09	15	116	0.5		
										TOTAL			50									0.9	214	1653	9.0	
DESCRIEREA STATIUNII SI ARBORETULUI										ELM	P	M	VAR	DM	HM	C	A	EL	PROVE	VI	DENS	VOLUM		CRES		
26 D 3.48 HA GF: 1-2A 1C SUP: M TS: 4321 TP: 4151 SOL: 3110 Versant inferior ondulat EXPOZITIE: NV INC: 40 G ALTITUDINE: 480 - 650 M LITIERA: intrerupta-subtire TIP FLORA: Festuca altissima Natural fundamental prod. inf. plurien COMP.ACTUALA: 10 FA COMP.TEL: 10FA SORT: FA Mijl. si gros,cherestea VARSTA EXPL.: FA Gros si mijl.,cherestea SEM.UTIL: SUBARBORET: DATE COMPL.: POL: ERZ: LUCRARI EXEC.: LUCRARI PROP.: T IGIENA										ARB	P	P	GE	ANI	CM	M	P	TEC	AG	AJ	NIENTA	LI	CONS	MC/ HA	MC/ UA	MC/ HA
										FA	1	IN	120	66	26	4	1	.4	RN	S	0.07	33	115	0.3		
										FA	5	IN	150	46	24	4		.4	RN	S	0.35	144	501	0.8		
										FA	4	IN	90	28	19	4	1	.4	RN	S	0.28	80	278	1.8		
										TOTAL			150									0.7	257	894	2.9	

MINISTERUL MEDIULUI ȘI SCHIMBĂRILOR CLIMATICE  
DEPARTAMENTUL PENTRU APE, PĂDURI ȘI PISCICULTURĂ

REGIA NAȚIONALĂ A PĂDURILOR ROMÂNIA  
DIRECȚIA SILVICĂ VÂLCEA  
INTRARE NR. 2001  
ZIUA 03 LUNA 03 ANUL 2014

REGIA NAȚIONALĂ A PĂDURILOR ROMÂNIA  
DIRECȚIA SILVICĂ VÂLCEA  
OCOLUL SILVIC CĂLMĂNEȘTI  
INTRARE NR. 1333  
ZIUA 03 LUNA 03 ANUL 2014



ORDIN

pentru aprobarea amenajamentului silvic al fondului forestier proprietate publică a statului, administrat de Ocolul Silvic Călmănești, Direcția Silvică Vâlcea

Având în vedere Referatul de aprobare nr. 204428/13.02.2014 al Direcției de Politică, Strategii și Proiecte pentru Păduri și Vânătoare,

În conformitate cu Avizul Comisiei tehnice de avizare pentru silvicultură din Ministerul Mediului și Schimbărilor Climatice nr. 91/06.06.2013 și ținând cont de Avizul de mediu al Agenției pentru Protecția Mediului Vâlcea nr. 2/14.06.2013,

În temeiul prevederilor art. 22 alin.(1) din Legea nr. 46/2008 – Codul silvic, cu modificările și completările ulterioare și ale art. 6 alin. (5) din Hotărârea Guvernului nr. 428/2013 privind organizarea și funcționarea Departamentului pentru ape, păduri și piscicultură, precum și pentru modificarea și completarea Hotărârii Guvernului nr. 48/2013 privind organizarea și funcționarea Ministerului Mediului și Schimbărilor Climatice și pentru modificarea unor acte normative în domeniul mediului și schimbărilor climatice, cu modificările și completările ulterioare,

ministrul delegat pentru ape, păduri și piscicultură emite următorul

ORDIN:

Art. 1. – (1) Se aprobă amenajamentul silvic al fondului forestier proprietate publică a statului, administrat de Ocolul Silvic Călmănești, Direcția Silvică Vâlcea.

(2) Amenajamentul a fost întocmit și avizat de I.C.A.S. – Stațiunea Pitești cu procesul verbal C.T.E. nr. 520 din 20.10.2012, șef proiect ing. Bădescu Radu Ciprian, expert C.T.A.P. ing. Silviu Păunescu. Amenajamentul a fost recepționat de beneficiar.

(3) Perioada de aplicare a amenajamentului silvic al fondului forestier proprietate publică a statului administrat de Ocolul Silvic Călmănești este 01.01.2012 – 31.12.2021.

(4) Suprafața ocolului silvic este de 18463,65 ha, este cuprinsă în 8 unități de producție și are ca folosințe: păduri și terenuri destinate împăduririi sau reîmpăduririi – 18139,02 ha din care terenuri de reîmpădurire – 10,70 ha, terenuri afectate gospodăririi silvice – 139,88 ha, terenuri neproductive – 101,29 ha și terenuri scuse temporar din fondul forestier – 83,46 ha (transmise prin acte normative – 0,05 și ocupații și litigii – 83,41 ha);

– Suprafața încadrată în grupa I funcțională este de 18139,02 ha;

– Structura fondului forestier (date medii):

compoziție: 58FAT 11GO 10MO 4BR 3ME 3PI 2DU 1DR 6DT 2DM; vârsta medie: 96 ani; volumul în ha: 234 me; consistența medie: 0,73 ; clasa de producție medie: III4, indicele de creștere curentă: 4,7 me/ha/ha; fond lemnos total: 4245674 me.

(5) Procesul de producție s-a organizat în următoarele subunități de gospodărire:

S.U.P. A – Cădru regulat – sortimente obișnuite:.....8829,07 ha;

S.U.P. M – Păduri supuse regimului de conservare deosebită:..... 4550,69 ha;

S.U.P. O – Suprafețe de fond forestier validate, ce urmează a fi puse în producție:.....111,54 ha;

S.U.P. E – Rezervații pentru ocrotirea integrală a naturii:.....4625,91 ha;

S.U.P. K – Rezervații de semințe: ..... 11,11 ha.



OJ Călmănești  
Valpiciore

FF  
Rog comunicarea  
deținătorului aplicației  
Sh

(6) Bazele de amenajare:

- regim: codru; erîng pentru sauleămete;
- compoziția țel: corespunzătoare tipului natural fundamental de pădure pentru arboretele exploatabile și compoziția țel la exploatabilitate pentru celelalte arborete;
- tratamente: tăieri progresive, tăieri rase și tăieri în erîng pentru sauleămete;
- exploatabilitatea: de protecție pentru arboretele încadrate în grupa I funcțională;
- ciclul: 110 ani- S.U.P. A și 110 ani - SUP O.

(7) Posibilitatea:

- Posibilitatea de produse principale: 27900 mc/an;
- Posibilitatea de produse secundare: 13203 mc/an, din care rîrituri 12985 mc/an;
- Volum maxim posibil de extras prin lucrări de conservare: 3752 mc/an.

(8) Lucrări prevăzute în deceniul în curs:

- asigurarea regenerării naturale: 936,58 ha;
- îngrijirea culturilor tinere: 179,44 ha;
- degajări: 225,55 ha;
- curățiri: 549,40 ha, 2182 mc;
- rîrituri: 4320,38 ha, 129848 mc;
- tăieri de regenerare: 1908,18 ha, 279000 mc, din care:
  - tăieri progresive: 1838,83 ha, 268080 mc;
  - tăieri rase: 7,91 ha, 1389 mc;
  - tăieri în erîng: 61,44 ha, 9531 mc.
- tăieri de igienă: 6145,64 ha, 51483 mc;
- tăieri de conservare: 764,67 ha, 37520 mc;
- împăduriri: 240,58 ha.

**Art. 2.** - Direcția de Politici, Strategii și Proiecte pentru Păduri și Vânătoare din cadrul Departamentului pentru Ape, Păduri și Piscicultură va transmite prezentul ordin Regiei Naționale a Pădurilor - Romsilva care răspunde de aplicarea și respectarea prevederilor acestuia.

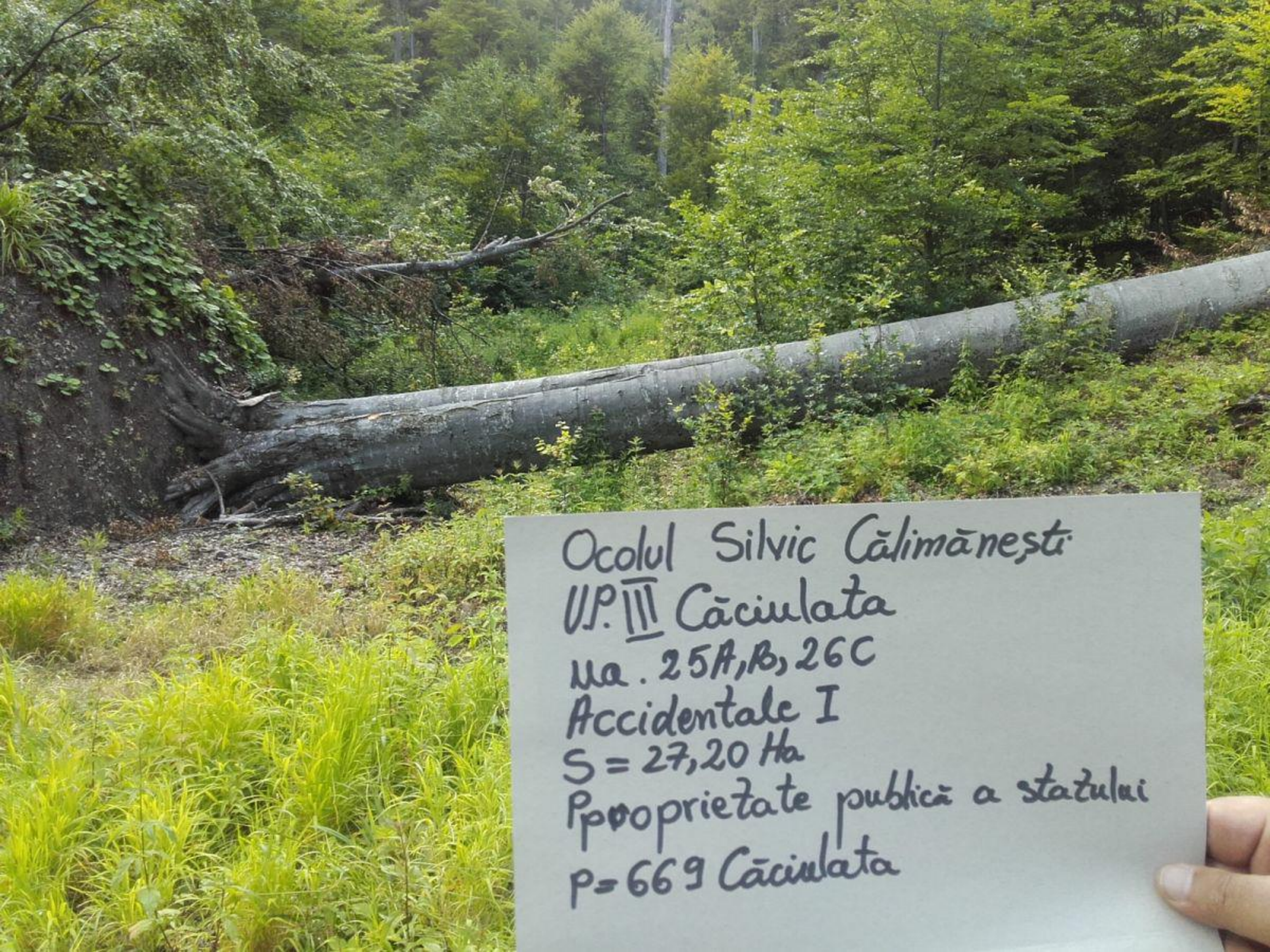
**Art. 3.** - Prezentul ordin s-a întocmit în 3 exemplare, două pentru emitent, iar al treilea pentru Regia Națională a Pădurilor - Romsilva.

MINISTRU DELEGAT

Lucia Ana VARGA



The image shows a handwritten signature in black ink over a circular official stamp. The stamp contains the text 'ROMANIA' at the top, 'ROMANIA' at the bottom, and 'MINISTERUL AGRICULTURII SI DEZVOLTURII RURAL' around the perimeter. In the center of the stamp, there is a smaller emblem and the text 'SECRETARUL DE STAT' and 'CATEDRA DE ECONOMIE SI INGENIERIE'.



Ocolul Silvic Călimănești

U.P. III Căciulata

Ma. 25A, B, 26C

Accidentale I

S = 27,20 Ha

Proprietate publică a statului

p = 669 Căciulata

Ocolul Silvic Călimănești

U.P. III Căciulata

Ma. 25A, B, 26C


Accidentale I

S = 27,20 Ha

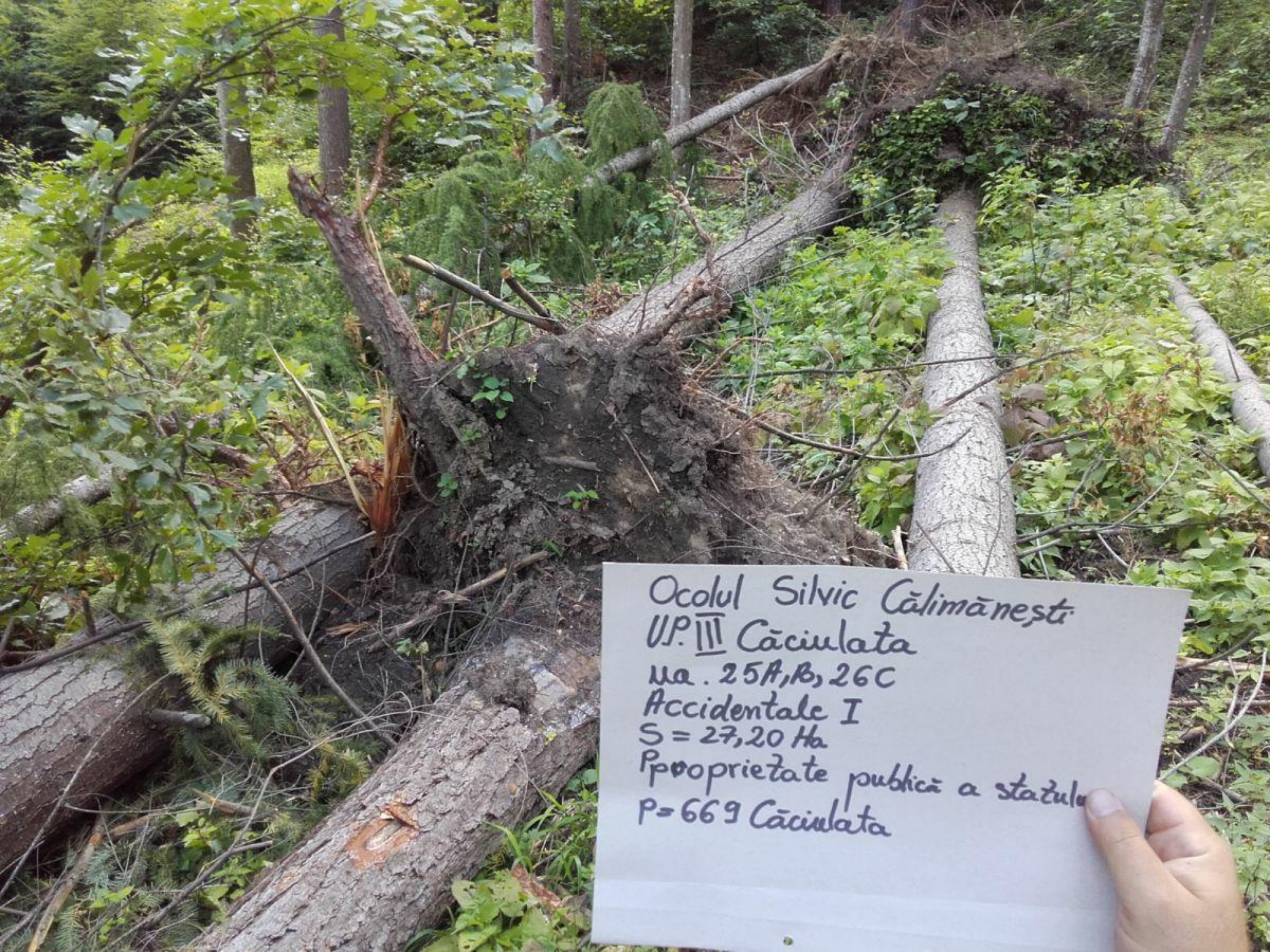
Proprietate publică a statului

669 Căciulata





Ocolul Silvic Călimănești  
U.P. III Căciulata  
Ma. 25A, B, 26C  
Accidentale I  
S = 27,20 Ha  
Proprietate publică a statului  
P = 669 Căciulata



Ocolul Silvic Călimănești  
U.P. III Căciulata  
na. 25A, B, 26C  
Accidentale I  
S = 27,20 Ha  
Proprietate publică a statului  
P = 669 Căciulata